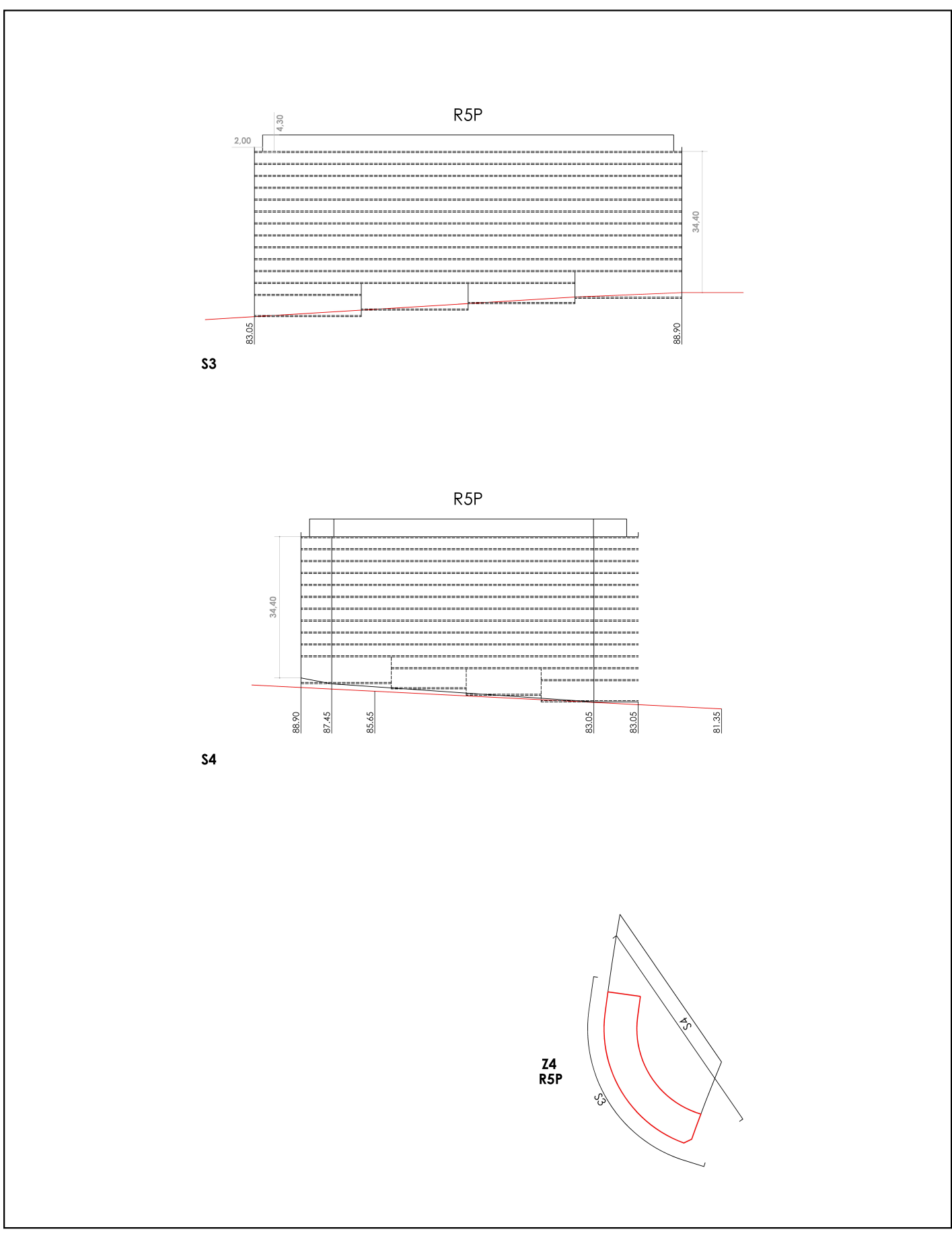


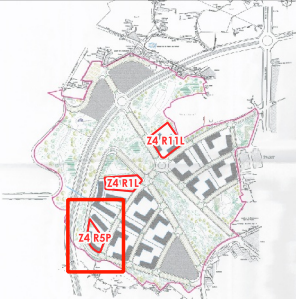
As obras previstas no plan de urbanización de San Pedro de Visma, A súa inclusión faise a efectos informativos, non sendo un parámetro establecido polo presente ED.




- P.P. sector de solo urbanizable S-2 San Pedro de Visma
- Ámbito do Estudo de Detalle (E.D.)
- Espacio Libre de uso público
- Espacio Libre de uso privado
- Construcción proxectada
- Construcción proxectada dentro do ámbito do E.D.
- Rasantes

Denominación	Superficie libre de edificación	Superficie de Uso Privado Proposta	Superficie de Uso Público Proposta	Porcentaxe de Uso Público Proposto
Z4-R1L	4.031 m ²	1.400 m ²	2.631 m ²	65,27 %
Z4-R5P	2.185 m ²	827 m ²	1.358 m ²	62,15 %
Z4-R11L	4.418 m ²	2.206 m ²	2.212 m ²	50,07 %

* As cotas de altura da edificación que se reflicten na planimetría son as establecidas na MPP 1/04 San Pedro de Visma. A súa inclusión faise a efectos informativos, non sendo un parámetro establecido polo presente ED.





CONCELLO DE A CORUÑA

ESTUDO DE DETALLE (ED) NAS PARCELAS Z4-R1L, Z4-R5P, Z4-R11LA, E Z4-R11LB DO SURT 1 SAN PEDRO DE VISMA SECTOR 2

CARBAJO Y BARRIOS

Fase de Aprobación Definitiva

Seccións. R5P

15030_ED_R1R5R11_202410_AD

Outubro 2024

ETRS89 UTM zona 29N

PORD_02SECCIONS_R5P

0 25 50 m

1/ 1.000